

# Piansano

**Piansano** (VT) è un comune con poco più di 2.200 abitanti, dista dal Capoluogo circa 40 km.




## Amministrazione comunale

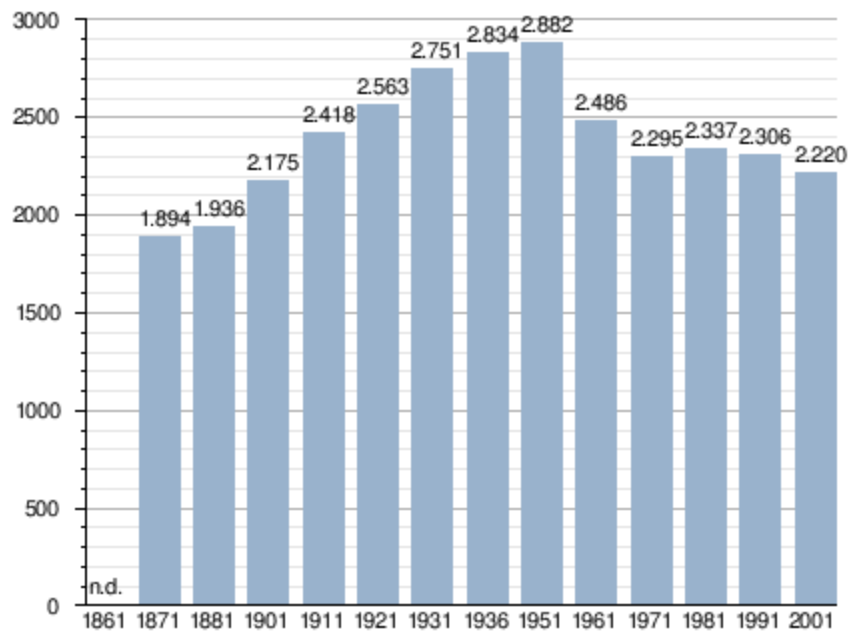
**Sindaco:** Andrea Di Virginio  
(centrosinistra) dal 7/06/2009  
**Centralino del comune:** 0761 450832  
**Posta elettronica:**  
comune@piansano.org

- Classificazione climatica: zona E, 2146 GR/G

## Evoluzione demografica

*Abitanti censiti*

<b>Piansano</b>	
Stato:	 Italia
Regione:	 Lazio
Provincia:	 Viterbo
Coordinate:	42°31'23"N 11°49'48"E Coordinate: 42°31'23"N 11°49'48"E
Altitudine:	409 m s.l.m.
Superficie:	26,45 km <sup>2</sup>
Abitanti:	2.219 <span style="float: right;">2008</span>
Densità:	83,89 ab./km <sup>2</sup>
Comuni contigui:	Arlena di Castro, Capodimonte, Cellere, Tuscania, Tessennano, Valentano
CAP:	01010
Pref. telefonico:	0761
Codice ISTAT:	056043
Codice catasto:	G571
Nome abitanti:	piansanesi
Santo patrono:	San Bernardino
Giorno festivo:	20 maggio



fonte ISTAT - elaborazione grafica a cura di Wikipedia

## Collegamenti esterni

- [www.sbandieratori.eu/](http://www.sbandieratori.eu/)

- [www.piansano.org/](http://www.piansano.org/)
- [www.piansano.net/](http://www.piansano.net/)
- [www.laloggetta.it/html/index.php](http://www.laloggetta.it/html/index.php)

Questa è una copia della voce originale di Wikipedia nella versione del 11-07-2009 (vai alla versione aggiornata). Tutto il testo è disponibile nei termini della licenza Creative Commons Attribuzione-Condividi allo stesso modo. Il testo può essere disponibile anche nei termini della licenza GNU Free Documentation License. Vedi le norme in materia di copyright per i dettagli. Vedi la cronologia della pagina per l'elenco degli autori. I file multimediali sono disponibili secondo i termini di diverse licenze; clicca sul file per maggiori informazioni.